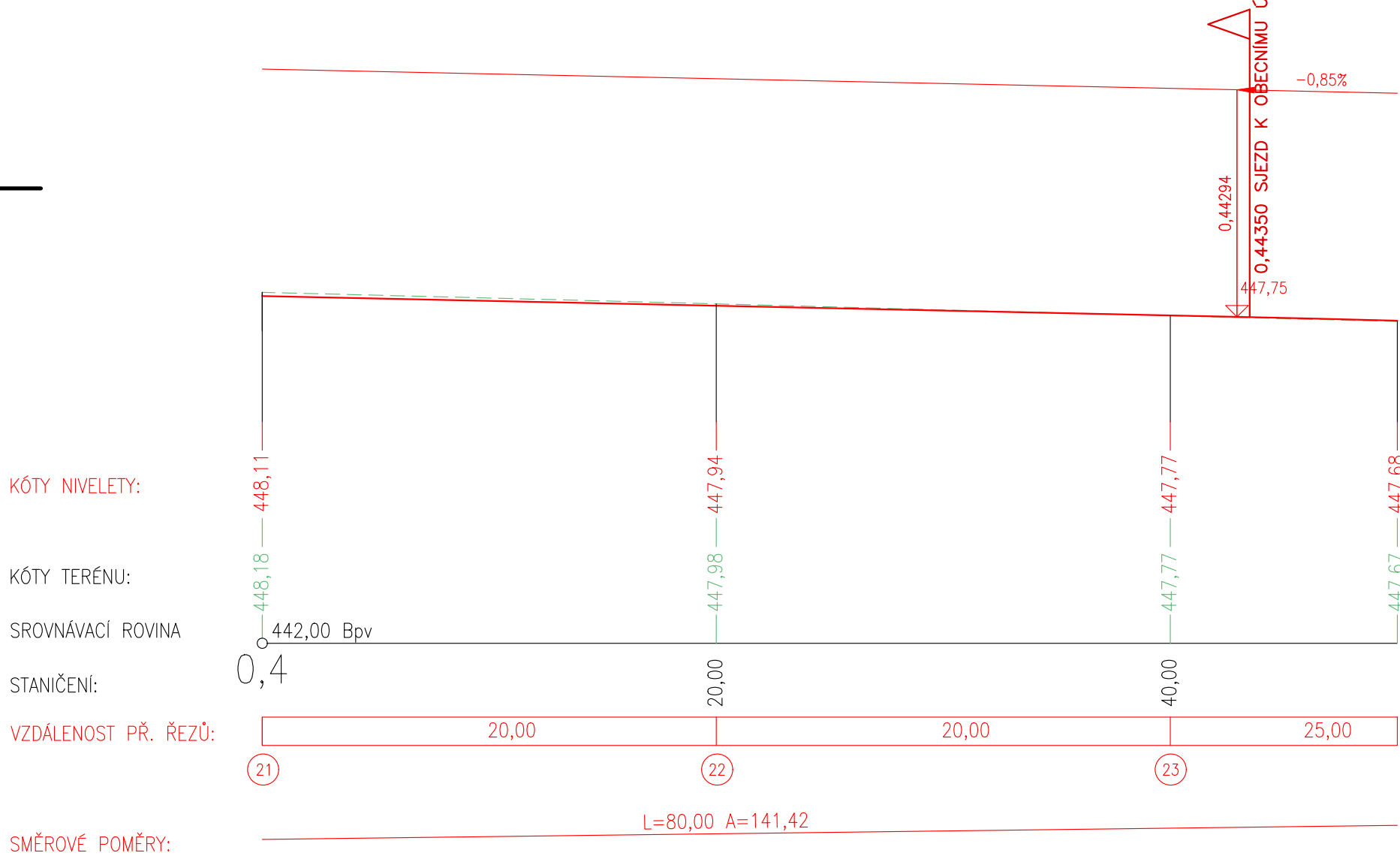


Podrobný podélný profil: Silnice II/606 - díl C - M 1:250/100
Rozsah: km 0,40000 - km 0,45000

KRAJ:	KARLOVARSKÝ
KATASTRÁLNÍ ÚZEMÍ:	POMEZÍ NAD OHŘÍ
ETAPA:	ETAPA I. ETAPA I. A III.

< SMĚR CHEB

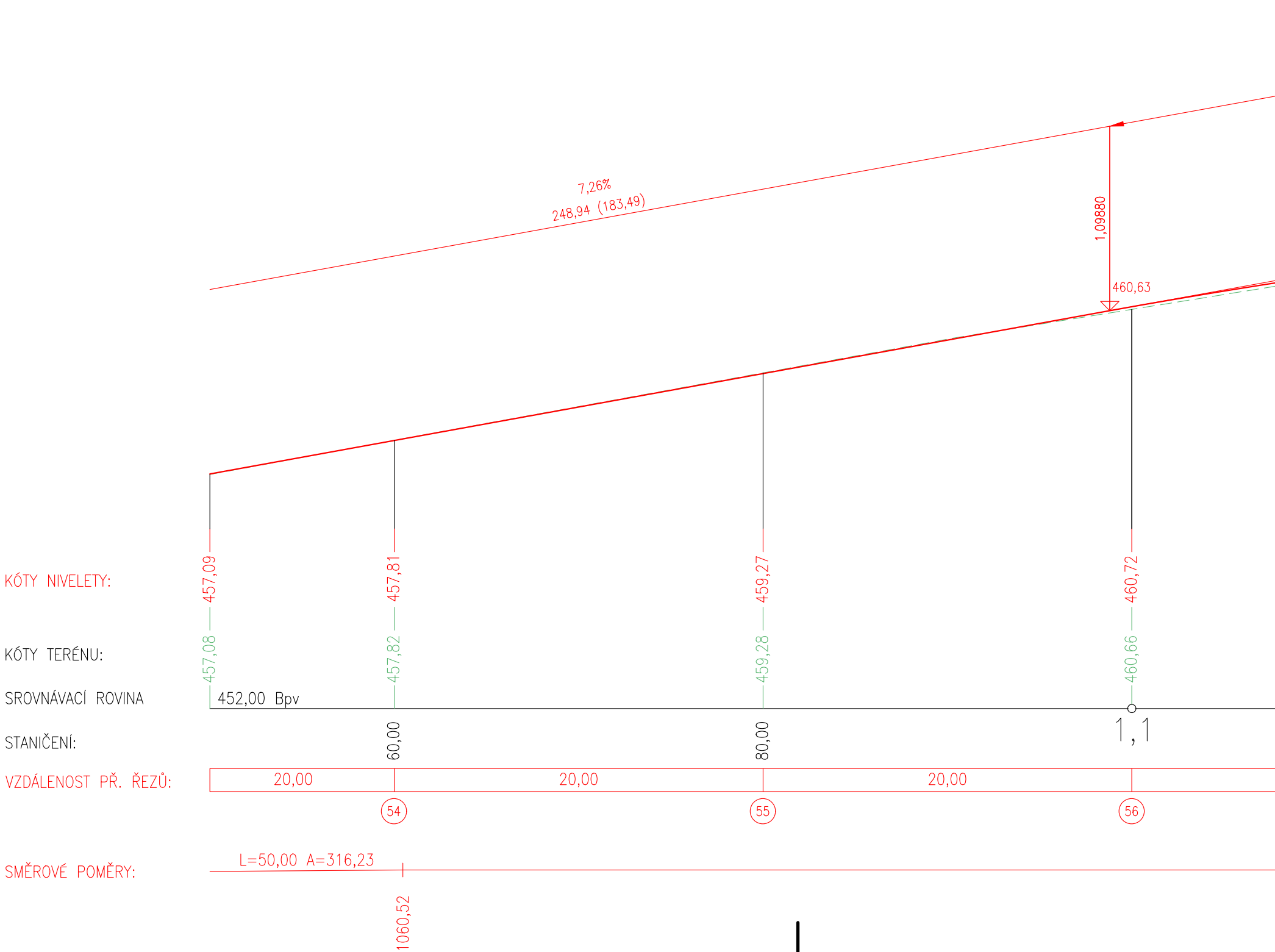
SMĚR I/6 >



Podrobný podélný profil: Silnice II/606 - díl H - M 1:250/100
Rozsah: km 1,05000 - km 1,20000

KRAJ:	KARLOVARSKÝ
KATASTRÁLNÍ ÚZEMÍ:	POMEZÍ NAD OHŘÍ
ETAPA:	ETAPA I. A III. ETAPA I. A II. ETAPA II.

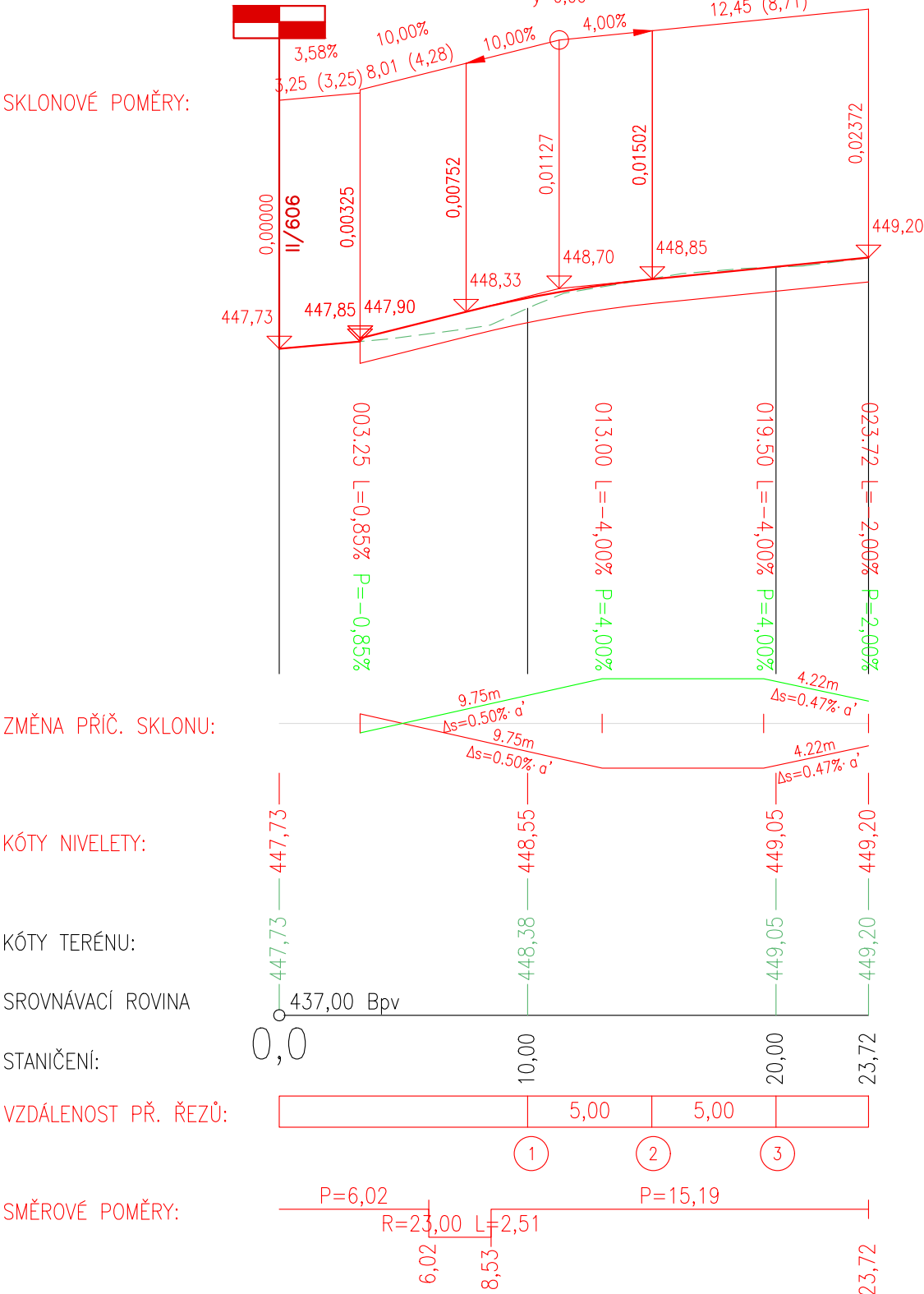
< SMĚR CHEB



Podrobný podélný profil: Parkoviště před OÚ - M 1:250/100
Rozsah: km 0,00000 - km 0,02372

KRAJ:	KARLOVARSKÝ
KATASTRÁLNÍ ÚZEMÍ:	POMEZÍ NAD OHŘÍ

< SMĚR II/606



ing. Martin Haueisen projektová činnost ve výstavbě		Otisk a autorizačního razítka:	
Projektant:	Ing. Martin Haueisen	Zodpovědný projektant:	Ing. Martin Haueisen
Vypracoval:	Ing. Martin Haueisen	Gen. Projektant / HIP:	Ing. Martin Haueisen
Kraj:	Karlovarský	MěÚ:	Cheb
Objednatel:	Obec Pomezí nad Ohří, Pomezí nad Ohří č.p.18, 350 02 Cheb	Datum:	11/2015
Název akce:	Cyklostezka podél silnice II/606 v Pomezí nad Ohří - III. etapa	Číslo zakázky:	2015-34
Stavební část:	C.1 Objekty pozemních komunikací	Číslo přílohy:	Paré číslo:
Stavební objekt:	SO107 – Chodníkové plochy vč. souvisejících dopravních ploch (obec Pomezí nad Ohří) SO108 – Velkoplošná výsraha silnice II/606 (KSÚS KK)	C.1.7	
Příloha:	Podrobný podélný profil - Silnice II/606 - díl C a H, Parkoviště před OÚ	Měřítko:	1 : 250/100
Office: Bezejmenná 1424/9, CZE - 350 02 Cheb, mob: 605 031 348, email: martin.haueisen@gmail.com, ID datové schránky: efacud6d			